

Boletim de Acompanhamento Hidrológico

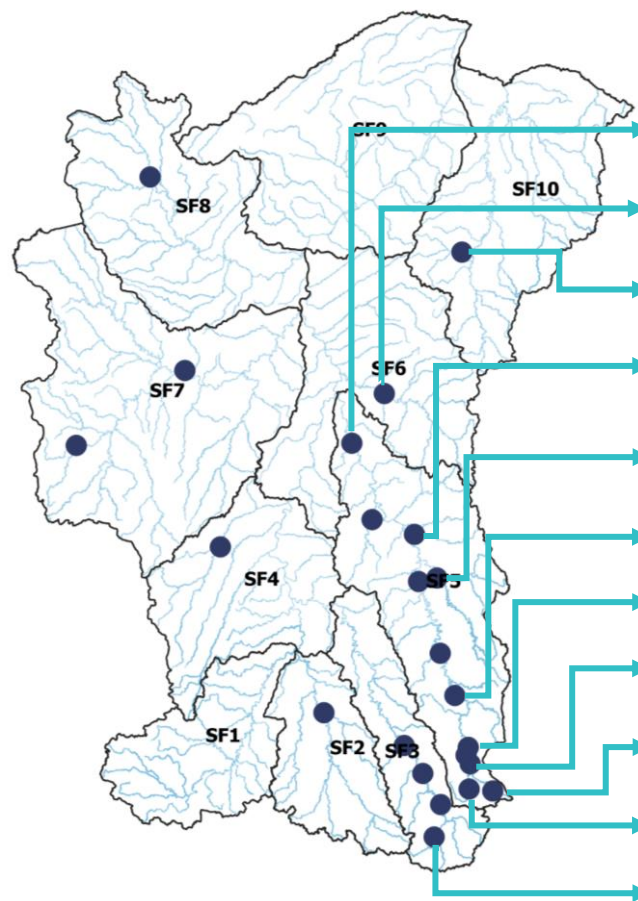
(DN CERH/MG nº49/2015)

Boletim Hidrológico de Minas Gerais

Sala de Situação

24/11/2022

1.1 – Bacia do rio São Francisco



Código	Nome da Estação	Rio	17/11/2022 (m³/s)	18/11/2022 (m³/s)	19/11/2022 (m³/s)	20/11/2022 (m³/s)	21/11/2022 (m³/s)	22/11/2022 (m³/s)	23/11/2022 (m³/s)	Estado	Obs
41990000	Várzea da Palma	das Velhas	416,69	433,42	489,23	462,85	360,24	271,46	219,18	Normal	
42145498	Fazenda Umburana Montante	Jequitaí	109,96	70,65	64,67	61,03	61,81	54,86	44,00	Normal	
44350000	Bom Jardim	Ribeirão do ouro	1,37	1,37	0,50	0,41	0,33	0,45	0,61	Normal	
41818000	Santo Hipólito (ANA/CEMIG)	das Velhas	235,47	374,27	279,16	220,01	156,72	121,58	105,34	Normal	
41780002	Presidente Juscelino Jusante	Paraúna	236,01	158,50	89,70	63,61	48,43	40,87	33,00	Normal	
41340000	Ponte Raul Soares	das Velhas	87,31	51,90	41,08	33,05	30,19	29,66	26,77	Normal	
41200430	Raposos	das Velhas	37,00	28,06	17,10	16,05	17,22	15,14	13,48	Normal	
41195050	Rio Acima	das Velhas	33,26	25,80	18,66	18,28	20,63	17,48	16,30	Normal	
41151000	Fazenda Água Limpa Jusante	das Velhas	SD	SD	SD	SD	SD	SD	2,70	-	
41180000	Itabirito Linígrafo	Ribeirão Mata Porcos	7,20	6,29	5,93	6,96	6,75	5,57	5,66	Normal	
40680000	Entre Rios de Minas	Brumado	6,93	5,56	4,93	4,61	4,40	4,20	4,04	Normal	

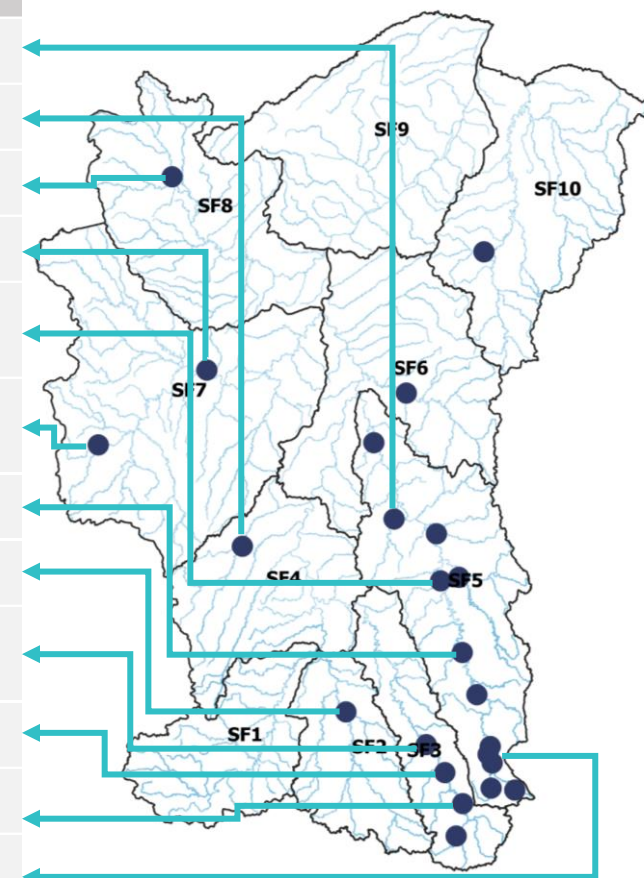
Código	41990000	42145498	44350000	41818000	41780002	41340000	41200430	41195050	41151000	41180000	40680000
70% Q7,10 (m³/s)	26,58	0,53	0,19	23,67	4,05	13,65	3,69	2,68	0,49	1,98	1,00
Q7,10 (m³/s)	37,97	0,76	0,28	33,81	5,78	19,49	5,27	3,83	0,70	2,83	1,43
200% Q7,10 (m³/s)	75,94	1,52	0,56	67,62	11,56	38,99	10,55	7,67	1,40	5,65	2,86

Boletim Hidrológico de Minas Gerais

Sala de Situação

24/11/2022

Código	Nome da Estação	Rio	17/11/2022 (m³/s)	18/11/2022 (m³/s)	19/11/2022 (m³/s)	20/11/2022 (m³/s)	21/11/2022 (m³/s)	22/11/2022 (m³/s)	23/11/2022 (m³/s)	Estado	Obs
41940000	Ponte do Bicudo	Bicudo	13,62	11,10	9,83	4,62	5,45	5,43	3,72	Normal	
41075001	Porto do Passarinho	Abaeté	59,61	75,31	29,76	39,92	41,22	24,69	82,33	Normal	
43300000	Fazenda Carvalho	São Domingos	28,16	20,61	18,19	40,60	28,77	24,27	28,78	Normal	
42690001	Porto da Extrema	Paracatu	137,73	159,09	144,85	140,85	111,58	116,37	123,59	Normal	
41650002	Ponte do Licínio Jusante	das Velhas	96,15	154,31	140,76	95,98	71,54	63,16	57,33	Normal	
42251000	Fazenda Córrego do Ouro	Rio Escuro	7,44	6,44	5,61	6,81	7,20	6,07	4,77	Normal	
41410000	Jequitibá	das Velhas	118,62	113,37	71,93	61,51	53,85	49,67	49,57	Normal	
40330000	Velho da Taipa	Pará	56,71	57,82	55,25	49,20	45,48	43,70	40,49	Normal	
40800001	Ponte Nova do Paraopeba	Paraopeba	143,88	95,76	71,92	60,34	54,07	50,75	46,87	Normal	
40740000	Alberto Flores	Paraopeba	81,68	56,66	43,94	37,50	34,01	31,34	29,23	Normal	
40710000	Belo Vale	Paraopeba	72,11	59,07	51,07	46,86	43,87	41,46	39,44	Normal	
41199998	Honório Bicalho Montante	das Velhas	39,40	32,00	23,10	22,10	28,70	22,30	22,30	Normal	



Código	41075001	42690001	42251000
50% Q7,10 (m³/s)	3,11	16,35	1,78
Q7,10 (m³/s)	6,23	32,69	3,57
200% Q7,10 (m³/s)	12,45	65,38	7,14

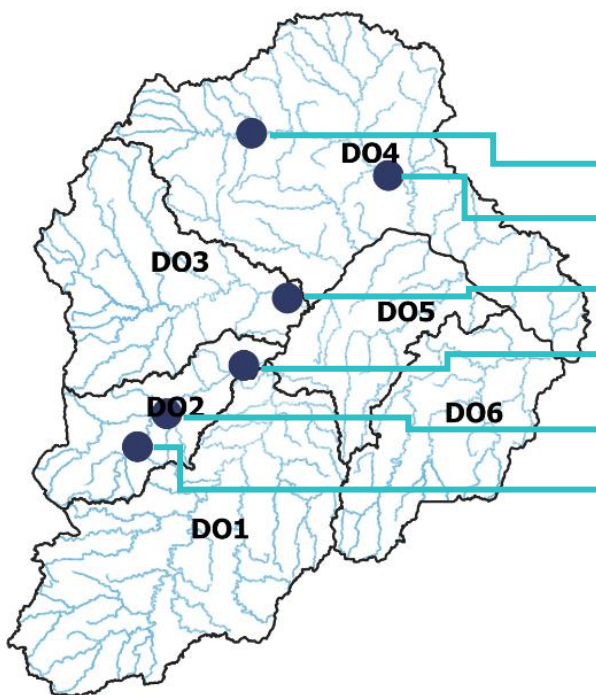
Código	41940000	43300000	41650002	41410000	40330000	40800001	40740000	40710000	41199998
70% Q7,10 (m³/s)	0,11	2,24	17,01	15,85	13,72	10,47	9,27	7,19	7,15
Q7,10 (m³/s)	0,15	3,20	24,30	22,64	19,60	14,96	13,25	10,27	10,22
200% Q7,10 (m³/s)	0,30	6,39	48,61	45,28	39,20	29,91	26,50	20,54	20,44

Boletim Hidrológico de Minas Gerais

Sala de Situação

24/11/2022

1.2 – Bacia do rio Doce



Código	Nome da Estação	Rio	17/11/2022 (m³/s)	18/11/2022 (m³/s)	19/11/2022 (m³/s)	20/11/2022 (m³/s)	21/11/2022 (m³/s)	22/11/2022 (m³/s)	23/11/2022 (m³/s)	Estado	Obs
56860000	São Pedro do Suaçuí	Suaçuí Grande	86,74	86,15	39,80	25,92	19,85	16,64	15,73	Normal	
56891900	Vila Matias Montante	Suaçuí Grande	96,86	131,59	147,81	122,99	82,96	63,34	54,78	Normal	
56825000	Naque Velho	Santo Antônio	292,48	238,41	188,33	147,54	128,75	108,76	89,88	Normal	
56696000	Mário de Carvalho	Piracicaba	110,66	81,11	59,99	51,81	38,61	40,15	44,69	Normal	
56661000	Nova Era Telemétrica	Piracicaba	82,85	55,38	38,37	32,53	30,25	28,66	27,71	Normal	
56610000	Rio Piracicaba	Piracicaba	35,68	24,97	20,41	18,72	17,23	16,31	14,97	Normal	

Código	56860000	56891900	56825000	56696000	56661000	56610000
50% Q7,10 (m³/s)	2,19	3,06	17,67	10,10	4,50	2,46
Q7,10 (m³/s)	4,37	6,12	35,34	20,20	9,00	4,92
200% Q7,10 (m³/s)	8,74	12,24	70,67	40,40	18,01	9,84

1.3 – Bacia do rio Mucuri



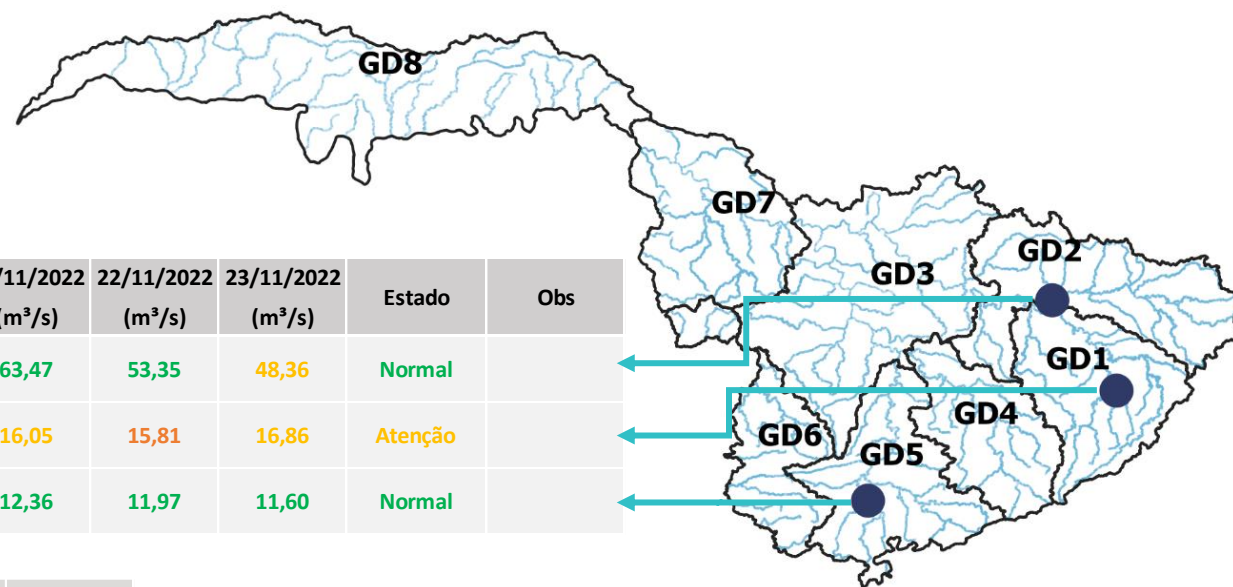
Código	Nome da Estação	Rio	17/11/2022 (m³/s)	18/11/2022 (m³/s)	19/11/2022 (m³/s)	20/11/2022 (m³/s)	21/11/2022 (m³/s)	22/11/2022 (m³/s)	23/11/2022 (m³/s)	Estado	Obs
55660000	São Pedro do Pampã	Pampã	1,97	2,06	2,11	2,40	2,63	2,76	3,18	Normal	

Código	55660000
50% Q7,10 (m³/s)	0,36
Q7,10 (m³/s)	0,71
200% Q7,10 (m³/s)	1,42

Boletim Hidrológico de Minas Gerais

Sala de Situação

24/11/2022



1.4 – Bacia do rio Grande

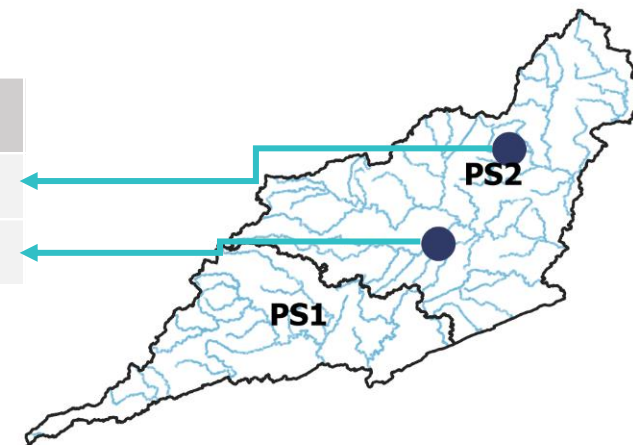
Código	Nome da Estação	Rio	17/11/2022 (m³/s)	18/11/2022 (m³/s)	19/11/2022 (m³/s)	20/11/2022 (m³/s)	21/11/2022 (m³/s)	22/11/2022 (m³/s)	23/11/2022 (m³/s)	Estado	Obs
61135000	Ibituruna	das Mortes	175,57	110,32	84,05	71,52	63,47	53,35	48,36	Normal	
61060000	Fazenda Laranjeiras	Aiuruoca	26,70	21,17	18,49	16,97	16,05	15,81	16,86	Atenção	
61370000	Ponte do Rodrigues	Itaim	18,81	14,84	13,45	12,74	12,36	11,97	11,60	Normal	

Código	61135000	61060000	61370000
50% Q7,10 (m³/s)	13,09	7,92	1,32
Q7,10 (m³/s)	26,18	15,83	2,63
200% Q7,10 (m³/s)	52,37	31,67	5,27

1.5 – Bacia do rio Paraíba do Sul

Código	Nome da Estação	Rio	17/11/2022 (m³/s)	18/11/2022 (m³/s)	19/11/2022 (m³/s)	20/11/2022 (m³/s)	21/11/2022 (m³/s)	22/11/2022 (m³/s)	23/11/2022 (m³/s)	Estado	Obs
58910000	Fazenda Umbaúbas	Preto	5,80	3,34	2,65	2,28	2,28	2,53	2,49	Normal	
58765001	Usina Maurício	Novo	SD	SD	SD	SD	SD	SD	SD	-	

Código	58910000	58765001
50% Q7,10 (m³/s)	0,32	2,16
Q7,10 (m³/s)	0,63	4,33
200% Q7,10 (m³/s)	1,26	8,65

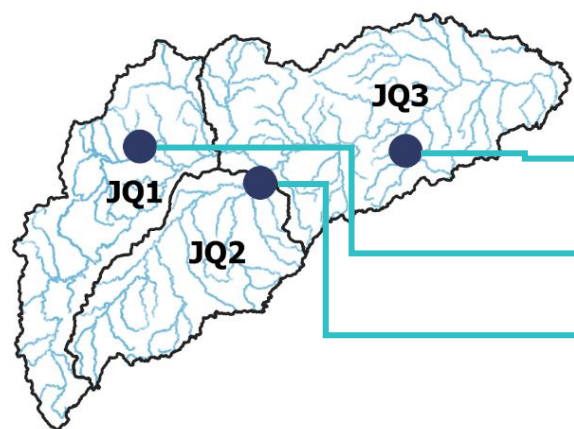


Boletim Hidrológico de Minas Gerais

Sala de Situação

24/11/2022

1.6 – Bacia do rio Jequitinhonha



Código	Nome da Estação	Rio	17/11/2022 (m³/s)	18/11/2022 (m³/s)	19/11/2022 (m³/s)	20/11/2022 (m³/s)	21/11/2022 (m³/s)	22/11/2022 (m³/s)	23/11/2022 (m³/s)	Estado	Obs
54730005	Fazenda Boa Sorte Jusante	São Miguel	0,53	0,93	0,96	0,90	0,90	0,94	0,94	Atenção	
54110002	Fazenda Jambreiro - Grão Mogol	Itacambirucu	76,06	51,17	37,02	22,68	13,53	10,02	8,54	Normal	
54500000	Araçuaí	Araçuaí	244,28	221,62	138,96	89,29	65,23	51,97	52,47	Normal	

Código	54730005	54110002	54500000
50% Q7,10 (m³/s)	0,40	0,02	4,73
Q7,10 (m³/s)	0,79	0,03	9,46
200% Q7,10 (m³/s)	1,59	0,07	18,93

Legenda

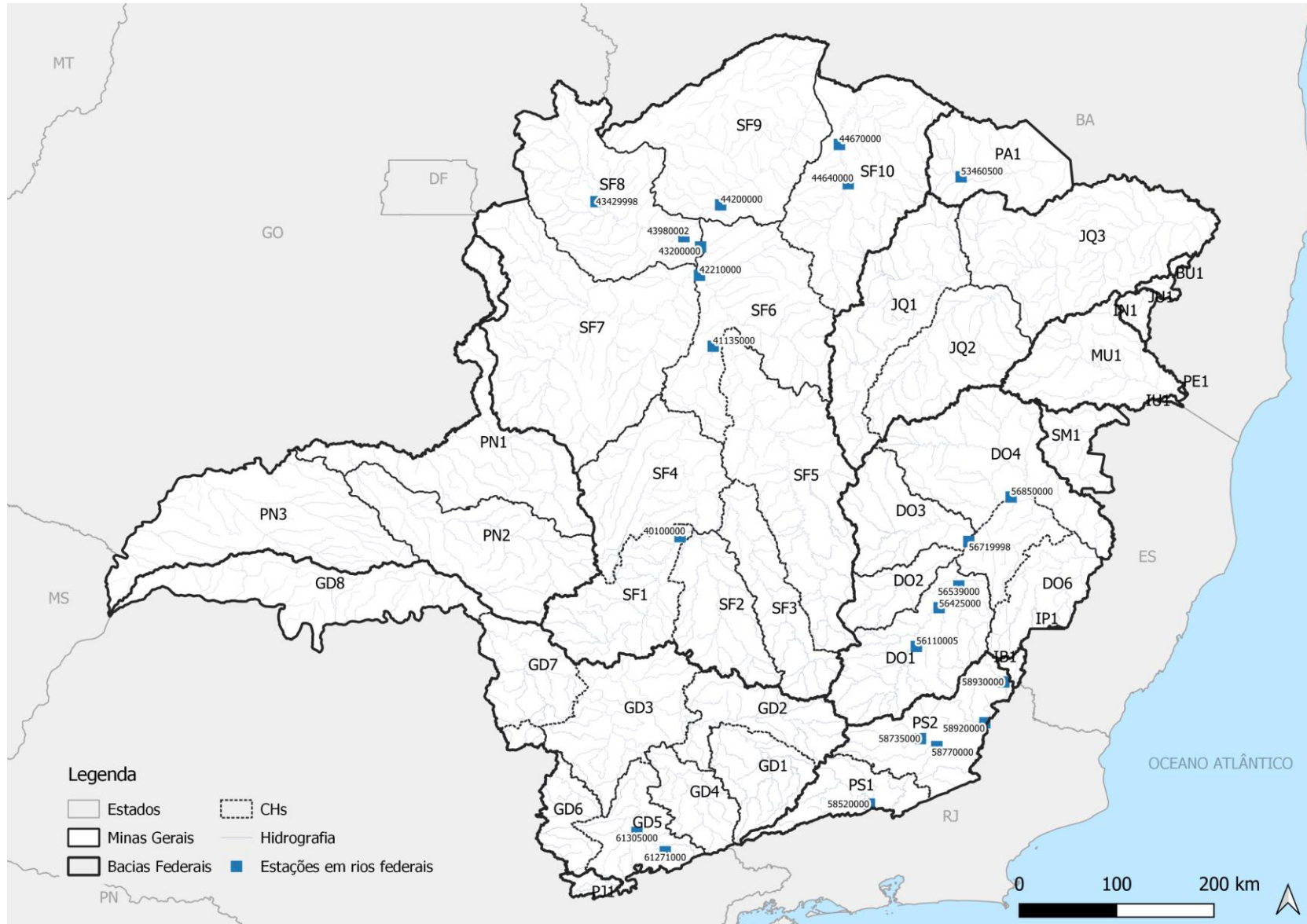
Normal	Atenção	Alerta	Restrição	SD: Sem Dados	DS: Dados Suspeitos	- *
--------	---------	--------	-----------	---------------	---------------------	-----

*Quando há DS ou SD durante o intervalo de sete dias não é possível calcular o estado conforme a DN CERH/MG nº49/2015.

Boletim Hidrológico de Minas Gerais

Sala de Situação

2 – Acompanhamento dos Rios Federais



Boletim Hidrológico de Minas Gerais

Sala de Situação

24/11/2022

Os critérios e diretrizes estabelecidos pela DN CERH/MG nº49/2015, alterada pela DN CERH/MG nº50/2015, são aplicáveis somente aos cursos d'água de domínio do Estado, sendo o monitoramento realizado nos cursos d'água de domínio da União apenas para fins de acompanhamento.

Estações em Rios Federais – Bacia do Rio São Francisco											
Código	Nome	Rio	Q _{7,10} (m³/s)	Q ₉₅ (m³/s)*	17/11/2022 (m³/s)	18/11/2022 (m³/s)	19/11/2022 (m³/s)	20/11/2022 (m³/s)	21/11/2022 (m³/s)	22/11/2022 (m³/s)	23/11/2022 (m³/s)
40100000	Porto das Andorinhas	São Francisco	36,08	50,01	89,53	105,18	144,75	160,32	142,08	116,52	97,57
41135000	Pirapora Barreiro	São Francisco	260,69	233,21	466,04	449,42	457,85	424,11	409,65	421,83	413,86
42210000	Cachoeira da Manteiga	São Francisco	318,09	338,18	784,61	881,84	884,49	902,02	856,03	776,02	713,81
43200000	São Romão	São Francisco	312,53	375,48	1051,72	1216,50	1271,99	1278,98	1253,71	1167,88	1031,69
43429998	Arinos Montante	Urucuia	7,46	14,50	168,53	120,40	72,77	60,57	87,63	84,72	78,21
43980002	Barra do Escuro	Urucuia	13,00	25,06	156,21	202,67	196,37	155,61	134,75	113,39	130,18
44200000	São Francisco	São Francisco	373,04	481,85	1007,86	1122,96	1265,11	1291,98	1278,88	1221,20	1125,84
44640000	Fazenda Alegre	Verde Grande	0,44	0,93	1,86	1,90	2,75	3,16	3,99	5,00	4,35
44670000	Colônia do Jaíba	Verde Grande	0,02	0,15	0,78	0,89	0,98	1,10	1,30	1,79	3,30

Estações em Rios Federais – Bacia do Rio Doce											
Código	Nome	Rio	Q _{7,10} (m³/s)	Q ₉₅ (m³/s)*	17/11/2022 (m³/s)	18/11/2022 (m³/s)	19/11/2022 (m³/s)	20/11/2022 (m³/s)	21/11/2022 (m³/s)	22/11/2022 (m³/s)	23/11/2022 (m³/s)
56110005	Ponte Nova Jusante	Piranga	28,22	36,72	223,76	145,88	108,14	84,76	74,90	70,21	65,70
56425000	Fazenda Cachoeira	Doce	51,93	65,05	300,13	273,35	187,67	149,63	128,84	120,03	111,85
56539000	Cachoeira dos Óculos	Doce	70,76	89,07	414,19	398,18	291,27	215,34	181,77	164,68	166,59
56719998	Belo Oriente	Doce	87,31	106,93	630,96	609,71	529,79	397,86	323,49	283,86	277,83
56850000	Governador Valadares	Doce	124,50	176,59	1015,31	1009,95	886,57	711,70	573,84	495,71	449,88

Boletim Hidrológico de Minas Gerais

Sala de Situação

24/11/2022

Estações em Rios Federais – Bacia do Rio Paraíba do Sul											
Código	Nome	Rio	Q _{7,10} (m ³ /s)	Q ₉₅ (m ³ /s)*	17/11/2022 (m ³ /s)	18/11/2022 (m ³ /s)	19/11/2022 (m ³ /s)	20/11/2022 (m ³ /s)	21/11/2022 (m ³ /s)	22/11/2022 (m ³ /s)	23/11/2022 (m ³ /s)
58520000	Sobraji	Paraibuna	24,08	31,12	85,35	76,98	57,36	56,24	47,75	43,73	45,14
58735000	Astolfo Dutra	Pomba	12,77	16,35	73,02	60,20	50,35	34,87	29,55	29,36	33,27
58770000	Cataguases	Pomba	27,54	35,43	171,20	113,53	91,36	74,70	63,97	67,96	62,70
58920000	Patrocínio do Muriaé	Muriaé	6,23	11,00	141,39	98,57	72,56	57,13	41,22	45,11	48,62
58930000	Carangola	Carangola	1,60	2,54	49,50	24,71	16,19	13,25	14,10	11,64	18,47

Estações em Rios Federais – Bacia do Rio Pardo											
Código	Nome	Rio	Q _{7,10} (m ³ /s)	Q ₉₅ (m ³ /s)*	17/11/2022 (m ³ /s)	18/11/2022 (m ³ /s)	19/11/2022 (m ³ /s)	20/11/2022 (m ³ /s)	21/11/2022 (m ³ /s)	22/11/2022 (m ³ /s)	23/11/2022 (m ³ /s)
53460500	Passagem das Éguas	Pardo	0,00	0,14	9,45	13,41	13,16	11,91	9,77	7,99	6,69

Estações em Rios Federais – Bacia do Rio Grande											
Código	Nome	Rio	Q _{7,10} (m ³ /s)	Q ₉₅ (m ³ /s)*	17/11/2022 (m ³ /s)	18/11/2022 (m ³ /s)	19/11/2022 (m ³ /s)	20/11/2022 (m ³ /s)	21/11/2022 (m ³ /s)	22/11/2022 (m ³ /s)	23/11/2022 (m ³ /s)
61271000	Itajubá	Sapucaí	6,70	8,30	7,18	6,06	6,15	7,15	7,76	6,63	6,91
61305000	Santa Rita do Sapucaí	Sapucaí	15,60	20,88	30,39	28,92	23,43	21,45	20,93	21,59	20,58

*Vazão mínima de referência para rios de domínio da União

3 – Municípios Abrangidos por Estação

SÃO FRANCISCO

Alberto Flores (Município de Brumadinho) – 6 municípios: Belo Vale, Bonfim, Brumadinho, Desterro de Entre Rios, Moeda e Piedade dos Gerais.

Belo Vale (Município de Belo Vale) – 14 municípios: Belo Vale, Casa Grande, Congonhas, Conselheiro Lafaiete, Cristiano Otoni, Desterro de Entre Rios, Entre Rios de Minas, Itaverava, Jeceaba, Lagoa Dourada, Ouro Branco, Ouro Preto, Queluzito e São Brás do Suaçuí.

Bom Jardim (Município de Montes Claros) – 4 municípios: Mirabela, Montes Claros, Patis e São João da Ponte.

Entre Rios de Minas (Município de Entre Rios de Minas) – 3 municípios: Entre Rios de Minas, Lagoa Dourada e Resende Costa.

Fazenda Água Limpa Jusante (Município de Ouro Preto) – 1 município: Ouro Preto.

Fazenda Carvalho (Município de Buritis) – 3 municípios: Arinos, Buritis e Formoso.

Fazenda Córrego do Ouro (Município de Guarda-Mor) – 3 municípios: Guarda-Mor, Paracatu e Vazante.

Fazenda Umburana Montante (Município de Jequitaiá) – 8 municípios: Bocaiúva, Buenópolis, Claro dos Poções, Engenheiro Navarro, Francisco Dumont, Jequitaiá, Joaquim Felício e Montes Claros.

Honório Bicalho Montante (Município de Nova Lima) – 2 municípios: Nova Lima e Rio Acima.

Itabirito Linógrafo (Município de Itabirito) – 2 municípios: Itabirito e Ouro Preto.

Jequitibá (Município de Jequitibá) – 9 municípios: Baldim, Confins, Funilândia, Jaboticatubas, Jequitibá, Lagoa Santa, Matozinhos, Pedro Leopoldo e Prudente de Morais.

Ponte do Bicudo (Município de Corinto) – 2 municípios: Corinto e Morro da Garça.

Ponte do Licínio Jusante (Município de Presidente Juscelino) – 12 municípios: Araçaí, Capim Branco, Cordisburgo, Curvelo, Funilândia, Inimutaba, Jequitibá, Paraopeba, Presidente Juscelino, Prudente de Morais, Santana de Pirapama e Sete Lagoas.

Ponte Nova do Paraopeba (Município de Juatuba) – 13 municípios: Betim, Bonfim, Brumadinho, Contagem, Crucilândia, Ibirité, Igarapé, Itatiaiuçu, Juatuba, Mário Campos, Rio Manso, São Joaquim de Bicas e Sarzedo.

Ponte Raul Soares (Município de Lagoa Santa) – 19 municípios: Belo Horizonte, Caeté, Capim Branco, Confins, Contagem, Esmeraldas, Jaboticatubas, Lagoa Santa, Matozinhos, Nova Lima, Nova União, Pedro Leopoldo, Raposos, Ribeirão das Neves, Sabará, Santa Luzia, São José da Lapa, Taquaraçu de Minas e Vespasiano.

Porto da Extrema (Município de Brasilândia de Minas) – 14 municípios: Bonfinópolis de Minas, Brasilândia de Minas, Cabeceira Grande, Dom Bosco, Guarda-Mor, João Pinheiro, Lagamar, Lagoa Grande, Natalândia, Paracatu, Patos de Minas, Presidente Olegário, Unaí e Vazante.

Porto do Passarinho (Município de São Gonçalo do Abaeté) – 10 municípios: Arapuá, Carmo do Paranaíba, Lagoa Formosa, Matutina, Patos de Minas, Rio Paranaíba, São Gonçalo do Abaeté, São Gotardo, Tiros e Varjão de Minas.

Presidente Juscelino Jusante (Município de Presidente Juscelino) – 10 municípios: Baldim, Conceição do Mato Dentro, Congonhas do Norte, Datas, Gouveia, Jaboticatubas, Presidente Juscelino, Presidente Kubitschek, Santana de Pirapama e Santana do Riacho.

Raposos (Município de Raposos) – 4 municípios: Caeté, Nova Lima, Raposos e Rio Acima.

Rio Acima (Município de Rio Acima) – 4 municípios: Itabirito, Nova Lima, Ouro Preto e Rio Acima.

Boletim Hidrológico de Minas Gerais

Sala de Situação

24/11/2022

Santo Hipólito (Município de Santo Hipólito) – 7 municípios: Curvelo, Gouveia, Inimutaba, Monjolos, Morro da Garça, Presidente Juscelino e Santo Hipólito.

Várzea da Palma (Município de Várzea da Palma) – 11 municípios: Augusto de Lima, Buenópolis, Corinto, Curvelo, Diamantina, Gouveia, Joaquim Felício, Lassance, Monjolos, Santo Hipólito e Várzea da Palma.

Velho da Taipa (Município de Conceição do Pará) – 25 municípios: Carmo da Mata, Carmo do Cajuru, Carmópolis de Minas, Cláudio, Conceição do Pará, Desterro de Entre Rios, Divinópolis, Florestal, Igaratinga, Itaguara, Itapecerica, Itatiaiuçu, Itaúna, Nova Serrana, Oliveira, Onça de Pitangui, Pará de Minas, Passa Tempo, Perdígão, Piracema, Pitangui, Resende Costa, São Francisco de Paula, São Gonçalo do Pará e São Sebastião do Oeste.

DOCE

Mário de Carvalho (Município de Timóteo) – 6 municípios: Antônio Dias, Bela Vista de Minas, Coronel Fabriciano, Itabira, Jaguarapu e Marliéria.

Naque Velho (Município de Açucena) – 27 municípios: Açucena, Alvorada de Minas, Antônio Dias, Belo Oriente, Braúnas, Carmésia, Conceição do Mato Dentro, Congonhas do Norte, Dom Joaquim, Dolores de Guanhães, Ferros, Guanhães, Itabira, Itambé do Mato Dentro, Joanésia, Materlândia, Mesquita, Morro do Pilar, Passabém, Sabinópolis, Santa Maria de Itabira, Santo Antônio do Itambé, Santo Antônio do Rio Abaixo, São Sebastião do Rio Preto, Senhora do Porto, Serra Azul de Minas e Serro.

Nova Era Telemátrica (Município de Nova Era) – 10 municípios: Barão de Cocais, Bela Vista de Minas, Bom Jesus do Amparo, Catas Altas, Itabira, João Monlevade, Nova Era, Rio Piracicaba, Santa Bárbara e São Gonçalo do Rio Abaixo.

Rio Piracicaba (Município de Rio Piracicaba) – 6 municípios: Alvinópolis, Catas Altas, Mariana, Ouro Preto, Rio Piracicaba e Santa Bárbara.

São Pedro do Suaçuí (Município de São Pedro do Suaçuí) – 9 municípios: Coluna, Materlândia, Paulistas, Rio Vermelho, Sabinópolis, São João Evangelista, São José do Jacuri, São Pedro do Suaçuí e Serra Azul de Minas.

Vila Matias Montante (Município de Mathias Lobato) – 22 municípios: Água Boa, Cantagalo, Coluna, Coroaci, Franciscópolis, Frei Inocência, Frei Lagonegro, Governador Valadares, Itambacuri, José Raydan, Malacacheta, Marilac, Nacip Raydan, Peçanha, Santa Maria do Suaçuí, São João Evangelista, São José da Safira, São José do Jacuri, São Pedro do Suaçuí, São Sebastião do Maranhão, Mathias Lobato e Virgolândia.

MUCURI

São Pedro do Pampá (Município de Umburatiba) – 4 municípios: Águas Formosas, Crisolita, Fronteira dos Vales e Umburatiba.

GRANDE

Fazenda Laranjeiras (Município de Andrelândia) – 10 municípios: Aiuruoca, Alagoa, Andrelândia, Arantina, Carvalhos, Itamonte, Liberdade, São Vicente de Minas, Seritinga e Serranos.

Ibituruna (Município de Ibituruna) – 23 municípios: Alfredo Vasconcelos, Antônio Carlos, Barbacena, Barroso, Bom Sucesso, Carandaí, Casa Grande, Conceição da Barra de Minas, Coronel Xavier Chaves, Dolores de Campos, Ibertioga, Ibituruna, Lagoa Dourada, Nazareno, Prados, Resende Costa, Ressaquinha, Ritópolis, Santa Cruz de Minas, Santa Rita de Ibitipoca, São João del Rei, São Tiago e Tiradentes.

Boletim Hidrológico de Minas Gerais

Sala de Situação

24/11/2022

Ponte do Rodrigues (Município de Pouso Alegre) – 9 municípios: Cachoeira de Minas, Camanducaia, Cambuí, Consolação, Córrego do Bom Jesus, Estiva, Munhoz, Pouso Alegre e Senador Amaral.

PARAÍBA DO SUL

Fazenda Umbaúbas (Município de Muriaé) – 4 municípios: Miraí, Muriaé, Rosário da Limeira e São Sebastião da Vargem Alegre.

Usina Maurício (Município de Leopoldina) – 13 municípios: Antônio Carlos, Bicas, Coronel Pacheco, Descoberto, Goianá, Itamarati de Minas, Leopoldina, Piau, Rio Novo, Rochedo de Minas, Santos Dumont, São João Nepomuceno, Tabuleiro.

JEQUITINHONHA

Araçuaí (Município de Araçuaí) – 23 municípios: Angelândia, Araçuaí, Aricanduva, Berilo, Capelinha, Carbonita, Chapada do Norte, Felício dos Santos, Francisco Badaró, Itamarandiba, Jenipapo de Minas, José Gonçalves de Minas, Leme do Prado, Malacacheta, Minas Novas, Novo Cruzeiro, Rio Vermelho, São Gonçalo do Rio Preto, Senador Modestino Gonçalves, Setubinha, Turmalina, Veredinha e Virgem da Lapa.

Fazenda Boa Sorte Jusante (Município de Joáima) – 3 municípios: Felisburgo, Joáima e Monte Formoso.

Fazenda Jambeiro – Grão Mogol (Município de Grão Mogol) – 5 municípios: Bocaiúva, Botumirim, Cristália, Grão Mogol e Itacambira.

Boletim Hidrológico de Minas Gerais

Sala de Situação

24/11/2022

FIQUE POR DENTRO

ATENÇÃO!

Usuário de recursos hídricos e Comitês de Bacia Hidrográfica também poderão solicitar a emissão da declaração de situação crítica de escassez hídrica conforme previsto no art. 7º da Deliberação Normativa CERH/MG nº 49/2015.

FIQUE LIGADO!

O monitoramento realizado para fins de declaração de situação crítica de escassez hídrica também abrange algumas estações convencionais. Havendo constatação de estado de restrição de uso nessas estações, elas constarão neste boletim. Mais informações sobre escassez, CLIQUE AQUI!

CONECTE-SE

Todos os dados utilizados neste boletim estão disponíveis no Sistema Hidro - Telemetria da Agência Nacional de Águas - ANA. Para acessá-los, CLIQUE AQUI!

VOCÊ SABIA?

O Igam realiza o acompanhamento regular e periódico da situação da seca em Minas Gerais, cujos resultados consolidados são divulgados por meio do Mapa do Monitor de Secas. Para acessar os detalhes desse acompanhamento, CLIQUE AQUI!

Parcerias:





Instituto Mineiro de Gestão das Águas